



Guide de saisie pour la qualification  
de l'offre viarhona - APIDAE

# SOMMAIRE

## KIT DE COMMUNICATION PRO

<b>Introduction.....</b>	<b>1</b>
Renseignement dans APIDAE.....	2
Guide de saisie des étapes et tronçons.....	3 - 6
Guide de saisie des objets.....	7
a) Hébergements.....	7 - 13
b) Loueurs et réparateurs de vélos.....	14 - 16
c) Commerces et services.....	17 - 18
d) Restauration.....	19
e) Producteurs & dégustation.....	20
f) Marchés.....	21
g) Sites de visites et loisirs.....	22
h) Offices de tourisme.....	23
i) Gares.....	23
j) Parkings auto.....	24
k) Aires de pique-nique.....	24
Périmètres géographiques.....	25

# La ViaRhôna

ViaRhôna est un itinéraire de 815 km praticable à vélo et vélo à assistance électrique, inscrit au schéma national des véloroutes voies vertes et labellisé EuroVelo depuis fin 2015.

Elle débute sur les bords du Lac Léman à St-Gingolph (Haute-Savoie) pour rejoindre la Méditerranée à Port-St-Louis-du-Rhône (Bouches-du-Rhône) et Sète (Hérault). Elle sillonne :

- **2 pays** : la Suisse et la France.
- **3 régions** : Auvergne-Rhône-Alpes (556 km), Sud - Provence-Alpes-Côte d'Azur (114 km), Occitanie (145 km).
- **12 départements** : Haute-Savoie (74), Savoie (73), Ain (01), Rhône (69), Loire (42), Isère (38), Drôme (26), Ardèche (07), Vaucluse (84), Gard (30), Bouches-du-Rhône (13), Hérault (34).

ViaRhôna comporte 25 étapes de 33 km en moyenne.

L'itinéraire comporte des portions en voie verte (site propre : pistes ou voies cyclables) et d'autres en voie partagée (petites routes à faible circulation).

L'infrastructure ViaRhôna s'appuie sur différents maîtres d'ouvrage, variables selon les départements, pour son aménagement et son entretien.

ViaRhôna est gérée par un Comité d'itinéraire (instance décisionnaire dotée d'un COPIL, de COTECHs thématiques, et d'une commission marketing) qui a désigné :

- le Conseil régional Auvergne-Rhône-Alpes comme Chef de file de l'itinéraire,
- Auvergne-Rhône-Alpes Tourisme comme Chef de file Promotion / Communication de l'itinéraire.

# Renseignement dans APIDAE

L'offre touristique ViaRhôna dans Apidae comporte :

- **Une fiche générale** « *ViaRhôna* », gérée par Auvergne-Rhône-Alpes Tourisme, et comprenant le tracé global.
- **Une fiche pour chacune des 25 étapes officielles** « *ViaRhôna X - Départ > Arrivée* », créées par Auvergne-Rhône-Alpes Tourisme, et gérées en collaboration par les ADT/CDT. Ceux-ci peuvent déléguer tout ou partie de la saisie aux OT concernés par les étapes et qui souhaitent prendre la main sur la promotion de la fiche. Ces fiches sont liées à la fiche générale.
- **Une fiche pour chacun des 5 tronçons officiels** « *ViaRhôna TrY - Départ > Arrivée* », créées par Auvergne-Rhône-Alpes Tourisme, et gérées en collaboration par les ADT/CDT. Ces fiches sont liées à la fiche générale.
- **L'ensemble des fiches des objets composant l'offre ViaRhôna** : hébergements, services, commerces, restauration, producteurs, sites de visite, activités complémentaires, offices de tourisme, gares... Ces objets sont qualifiés *ViaRhôna* (offre adaptée à l'itinéraire) et/ou *Accueil Vélo* (marque nationale).

# Guide de saisie des étapes et tronçons

Ce qu'il faut saisir, de manière obligatoire\* ou souhaitable (en bleu : formulation exacte à reprendre) :

- **Type objet**

Équipement / itinéraire

- **Onglet Identification**

Nom\* : pour l'étape, [ViaRhôna X - Commune départ > Commune arrivée](#)

pour le tronçon, [ViaRhôna TRX - Commune départ > Commune arrivée](#)

X étant le numéro de l'étape ou du tronçon.

Il s'agit des étapes et tronçons du tracé officiel de ViaRhôna. Attention, toutes les étapes et tronçons sont créés et ne doivent qu'être complétés.

Entité de gestion\* : Renseignement de la structure maître d'ouvrage : soit l'entité assurant l'aménagement et l'entretien de l'itinéraire sur ce territoire (Conseil départemental, Communauté de communes...). Si l'étape est gérée par plusieurs maîtres d'ouvrage, on renseigne celui ayant la responsabilité du plus long parcours.

Entité d'information\* : La structure touristique la plus à même de renseigner le client sur l'étape (l'office de tourisme de départ, d'arrivée ou du milieu, ou le CDT/ATD).

Si plusieurs structures sont en charge de l'information pour une seule étape, on renseignera ces structures dans l'onglet contact.

Adresse\* : du point de départ (avec parking).

Moyens de communication :

- Téléphone\*:
- Mél\*:
- Site web\* : lien vers la page étape sur le site [viarhona.com](http://viarhona.com) (ex. <https://www.viarhona.com/carte/viarhona/vulbens-seysses>) ou vers la page tronçon (ex. <https://www.viarhona.com/viarhona-de-valence-a-avignon>)

# Guide de saisie des étapes et tronçons

- Onglet Présentation

Type d'activité / d'équipement\* : Sports cyclistes / Itinéraire cyclotourisme / Véloroute et voie verte

Distance\* : longueur de l'étape ou tronçon

Type d'itinéraire\* : Aller / itinérance

Itinéraire balisé\* : Oui

Passages délicats : à renseigner si nécessaire ; sensibiliser à la sécurité

Dénivellation positive\* et Dénivellation négative\*

Durée journalière : estimation hors pauses

Durée itinérance\* : selon longueur de l'étape ou tronçon, 0,25 - 0,5 - 0,75 - 1 - 1,25... jours

Références cartographiques : carte(s) IGN répertoriant l'étape ou tronçon (ex : TOP 25 IGN 3428 ET)

Références topoguides\*

Descriptif court\* : *ViaRhôna de [Commune départ] à [Commune arrivée]*.

Descriptif détaillé\* : descriptif de l'étape ou tronçon, à la fois technique et touristique. Préciser si le parcours est en site propre et/ou en voie partagée

# Guide de saisie des étapes et tronçons

- **Onglet Localisation**

Géolocaliser\* sur le point de départ de l'étape ou tronçon

Altitude: du point de départ

Altitude moyenne: si possible

Altitude maximum\*: de l'étape ou tronçon

Complément localisation: du point de départ (ex. *Devant l'Office de tourisme*).

Peut concerner des indications d'accès entre le parking et ViaRhôna, entre la gare ou autres modes de transports et l'itinéraire. Les trains doivent autoriser les vélos ; les bus doivent avoir une remorque.

Périmètre géographique : commune de départ (affichée automatiquement), commune d'arrivée, villes importantes sur le parcours de l'étape ou tronçon.

Territoires affectés manuellement : ajouter lorsque disponible le Parc naturel concerné

- **Onglet Prestations**

Types de clientèle : *Familles* uniquement si étape intégralement en voie verte, ou tronçon très majoritairement en voie verte.

- **Onglet Ouverture**

Toute l'année\* : *Sous réserve de conditions météo favorables*

- **Onglet Tarifs**

Indication tarif\* : *En accès libre*

- **Onglet Multimédias**

Tracé GPS\* : de l'étape ou tronçon (tracé principal uniquement, hors liaisons et variantes)

- **Onglet Objets liés**

Est une étape de ...\* : *ViaRhôna* – Lien bidirectionnel. Lier l'étape à son tronçon **et** à ViaRhôna, lier le tronçon à ViaRhôna.

Coups de cœur / incontournables\* : le site incontournable de l'étape ; l'ensemble des sites des étapes pour le tronçon. Ces sites doivent être accessibles à vélo depuis ViaRhôna.

# Guide de saisie des étapes et tronçons

- **Onglet Contacts**

Données importées\* de l'entité de gestion et/ou d'information. À adapter si nécessaire.

- **Onglet Gestion**

Typologie promo Apidae\* : *En plein air*. Noter qu'il existe aussi un critère Circuits de France\_circuits permettant d'identifier les étapes à faire remonter sur le site [www.cirkwi.com](http://www.cirkwi.com).

- **Onglet Collaboration**

Membres collaborateurs\* : selon les fiches, ADT/CDT 74, 73, 01, 38, 07, 26, 84, 83 qui peuvent à leur tour ouvrir la collaboration aux OT concernés par les étapes et souhaitant prendre la main sur la promotion de la fiche.




# Guide de saisie des objets

De nombreuses offres sont particulièrement adaptées à l'accueil de la clientèle itinérante à vélo. Un champ spécifique « **Services pour les cyclistes** » permet de le faire savoir :

Onglet **Présentation** ➔ Champs **Descriptifs thématiques / Services pour les cyclistes** ➔  
Indication : **Saisissez votre texte** (comme exemple ci-dessous)

**DESCRIPTIFS THÉMATISÉS**

Thème	Descriptif
Services pour les cyclistes	 A Besse, l'auberge de la Petite Ferme propose des prestations et des services adaptés à la clientèle itinérante à VTT. Qualifiée «Etablissement recommandé GTMC», elle dispose notamment d'un local à vélos sécurisé de plain-pied, d'un équipement pour nettoyer les vélos, et d'un kit de réparation. Les vététistes trouveront un accueil attentionné, ainsi que des informations utiles et pratiques pour découvrir le territoire. Le + : wifi, restauration sur place le soir, paniers-repas sur demande.

## Hébergements

Type objet	Types détaillés
Hébergement d'accueil collectif (HCO)	<ul style="list-style-type: none"><li>• Auberge de jeunesse</li><li>• Autres hébergements</li><li>• Centre de jeunes</li><li>• Centre de vacances</li><li>• Centre international de séjour</li><li>• Gîte d'enfants</li><li>• Gîte d'étape/séjour</li><li>• Maison familiale de vacances</li><li>• Résidence de tourisme</li><li>• Résidence</li><li>• Village de gîtes</li><li>• Village de vacances</li></ul>
Hébergement locatif (HLO)	<ul style="list-style-type: none"><li>• Hébergement insolite</li><li>• Chambre d'hôtes</li><li>• HLL (chalet de loisirs, bungalow)</li><li>• Meublé et gîte</li></ul>
Hôtellerie (HOT)	<ul style="list-style-type: none"><li>• Hôtel</li><li>• Hôtel-restaurant</li></ul>
Hôtellerie de plein air (CAM)	<ul style="list-style-type: none"><li>• Aire de service / accueil camping-car</li><li>• Aire naturelle</li><li>• Camping à la ferme</li><li>• Camping</li><li>• Parc résidentiel de loisirs</li><li>• Zone de bivouac</li></ul>

### Prérequis pour la sélection

Les hébergements à qualifier doivent répondre à ces 3 points :

- être accessibles à la clientèle individuelle
- proposer la location à la nuitée
- être à moins de 5 km de ViaRhôna (ou moins de 30 mn à vélo)

# Hébergements

## Critères obligatoires

### 1. Être favorable à l'accueil des cyclistes / VTTistes

Onglet **Prestations** ➔ Champs **Type de clientèle / Clientèles pratiquant une activité spécifique** ➔ Indication **Cyclistes et VTTistes**

**CLIENTÈLE ET GROUPE**

Types de clientèle

Taille groupe max

Cyclistes ✕ VTTistes ✕

Ajouter des éléments ✕

Clientèles pratiquant une activité spécifique

- Cavaliers
- Curistes
- Cyclistes ✓
- Motards
- Pratiquants de sports d'eaux vives
- Randonneurs
- VTTistes ✓

**Cyclistes** ✕

Ce critère doit être appliqué seulement si l'offre concernée présente au moins deux spécificités sur les trois proposées :

- local sécurisé,
- carte circuit à dispo,
- lave-linge et séchoir.

### 2. Disposer d'un abri vélo (peut inclure l'accueil des vélos dans les chambres)

**Si vous disposez d'un abri vélo :**

Onglet **Prestations** ➔ Champs **Equipements / Local à usage spécifique** ➔ Indication **Abris pour vélo ou VTT**

**PRESTATIONS**

Equipements

Services

Conforts

Activités sur place

Abris pour vélo ou VTT ✕

Ajouter des éléments ✕

Local à usage spécifique

- Abris pour vélo ou VTT ✓
- Laverie
- Local à skis

#### Pour l'accueil des vélos dans les chambres :

Onglet **Présentation** ➔ Champ **Descriptifs thématisés / Services pour les cyclistes** ➔ Indication : **Saisissez votre texte** (comme exemple ci-dessous)

#### DESCRIPTIFS THÉMATISÉS

Thème	Descriptif
Services pour les cyclistes	🇫🇷 Propose l'accueil des vélos dans les chambres.

# Hébergements

## Critères conseillés

1. **Être équipé d'un abri vélo sécurisé (lieu couvert et fermé) sur place ou à proximité (moins de 300 m)**

**Pour l'accueil des vélos sur place :**  
Onglet **Présentation** ➔ Champ **Descriptifs thématisés / Services pour les cyclistes** ➔  
Indication : **Saisissez votre texte** (comme exemple ci-dessous)

**DESCRIPTIFS THÉMATISÉS**

Thème	Descriptif
Services pour les cyclistes	🇫🇷 Dispose d'un abri vélo sécurisé sur place.

**Pour l'accueil des vélos à proximité, précisez la distance** (information valable uniquement si le local se trouve à moins de 300 m de l'établissement) :  
Onglet **Présentation** ➔ Champ **Descriptifs thématisés / Services pour les cyclistes** ➔  
Indication : **Saisissez votre texte** (comme exemple ci-dessous)

**DESCRIPTIFS THÉMATISÉS**

Thème	Descriptif
Services pour les cyclistes	🇫🇷 Dispose d'un abri vélo sécurisé à 100 mètres.

2. **Disposer d'une buanderie, d'un service de blanchisserie des vêtements ou d'une laverie** (cette information n'est valable que si le local se trouve moins de 300 mètres de l'établissement)

**Pour un service de blanchisserie :**  
Onglet **Prestations** ➔ Champs **Services / Commerces** ➔ Indication **Blanchisserie** (sauf pour les hébergements locatifs HLO)

**PRESTATIONS**

Équipements

Services

Conforts

Activités sur place

Commerces

- Blanchisserie ✓
- Boutique
- Commerces

**Blanchisserie**

Utiliser le critère "Blanchisserie" pour la prestation assurée par le commerçant.  
La laverie est un équipement à disposition des clients.

# Hébergements

Pour une laverie:

Onglet **Prestations** ➔ Champs **Équipements / Local à usage spécifique** ➔ Indication **Laverie** (sauf pour l'hôtellerie **HOT**)

**PRESTATIONS**

Équipements

Services

Conforts

Activités sur place

Laverie ✕

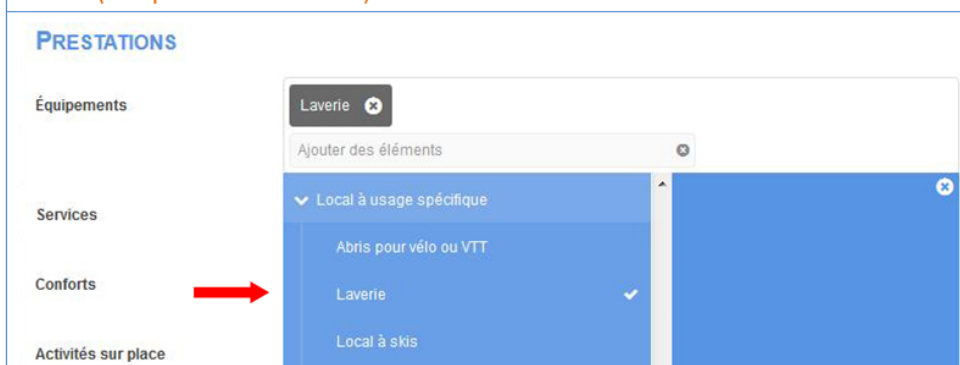
Ajouter des éléments ✕

Local à usage spécifique

Abris pour vélo ou VTT

Laverie ✓

Local à skis

A screenshot of a web interface for managing accommodations. On the left, there is a vertical menu with categories: 'Équipements', 'Services', 'Conforts', and 'Activités sur place'. A red arrow points from 'Conforts' to a dropdown menu. The dropdown menu is open, showing a search bar 'Ajouter des éléments' and a list of items under the heading 'Local à usage spécifique'. The items are 'Abris pour vélo ou VTT', 'Laverie' (which has a checkmark and a red arrow pointing to it), and 'Local à skis'. Above the dropdown, there is a button 'Laverie ✕' and another 'Ajouter des éléments ✕'.

3. **Pouvoir mettre à disposition un kit de réparation complet pour petites avaries** (matériel pour crevaison, câble de frein, dérive-chaine, jeux de clés classiques et allen, huile, pompe...)

Onglet **Prestations** ➔ Champs **Services / Aide au client** ➔ Indication **Kit de réparation cycles**

**PRESTATIONS**

Équipements

Services

Conforts

Activités sur place

Ajouter des éléments ✕

Kit de réparation cycles ✕

Ajouter des éléments ✕

Aide au client / pratique

Bagagerie

Bureau d'accueil

Circuits touristiques

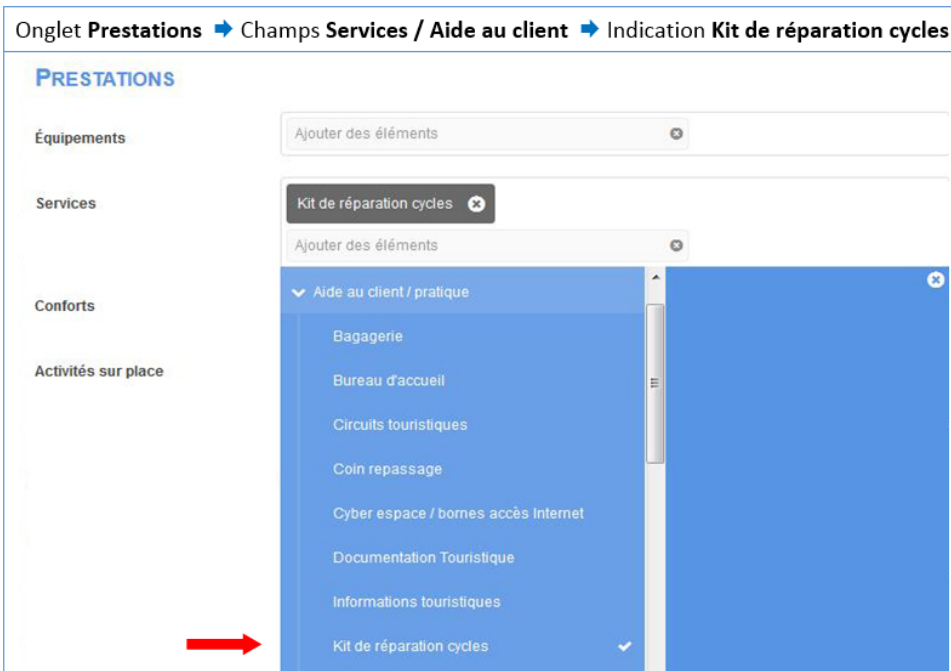
Coin repassage

Cyber espace / bornes accès Internet

Documentation Touristique

Informations touristiques

Kit de réparation cycles ✓

A screenshot of a web interface for managing accommodations. On the left, there is a vertical menu with categories: 'Équipements', 'Services', 'Conforts', and 'Activités sur place'. A red arrow points from 'Conforts' to a dropdown menu. The dropdown menu is open, showing a search bar 'Ajouter des éléments' and a list of items under the heading 'Aide au client / pratique'. The items are 'Bagagerie', 'Bureau d'accueil', 'Circuits touristiques', 'Coin repassage', 'Cyber espace / bornes accès Internet', 'Documentation Touristique', 'Informations touristiques', and 'Kit de réparation cycles' (which has a checkmark and a red arrow pointing to it). Above the dropdown, there is a button 'Kit de réparation cycles ✕' and another 'Ajouter des éléments ✕'.

# Hébergements

4. **Pouvoir permettre la recharge des vélos à assistance électrique** (borne de recharge de batteries, ou accès facilité à au moins 4 prises électriques)

Onglet **Prestations** ➔ Champs **Équipements** ➔ Indication **Borne de recharge pour 2 roues électriques**

**PRESTATIONS**

Équipements

Services

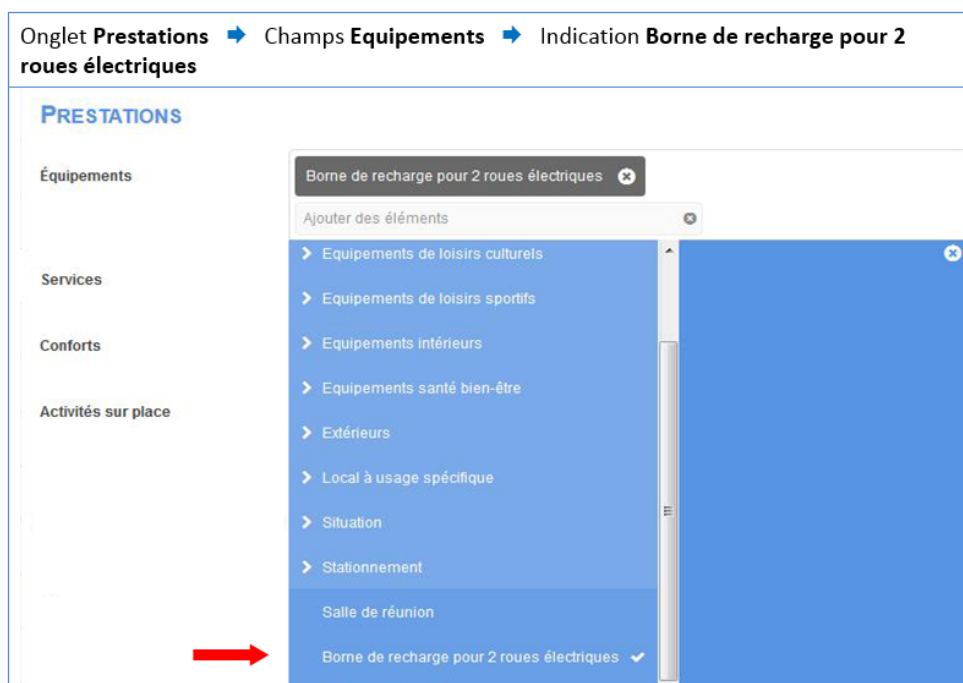
Conforts

Activités sur place

Borne de recharge pour 2 roues électriques ✕

Ajouter des éléments ✕

- Equipements de loisirs culturels
- Equipements de loisirs sportifs
- Equipements intérieurs
- Equipements santé bien-être
- Extérieurs
- Local à usage spécifique
- Situation
- Stationnement
- Salle de réunion
- Borne de recharge pour 2 roues électriques ✓



5. **Proposer des paniers repas ou pique-nique.** Le cas échéant, proposer des alternatives de proximité (à moins de 1 km).

**Pour les paniers pique-nique :**

Onglet **Prestations** ➔ Champs **Services / Restauration** ➔ Indication **Paniers pique-nique**

**PRESTATIONS**

Équipements

Services

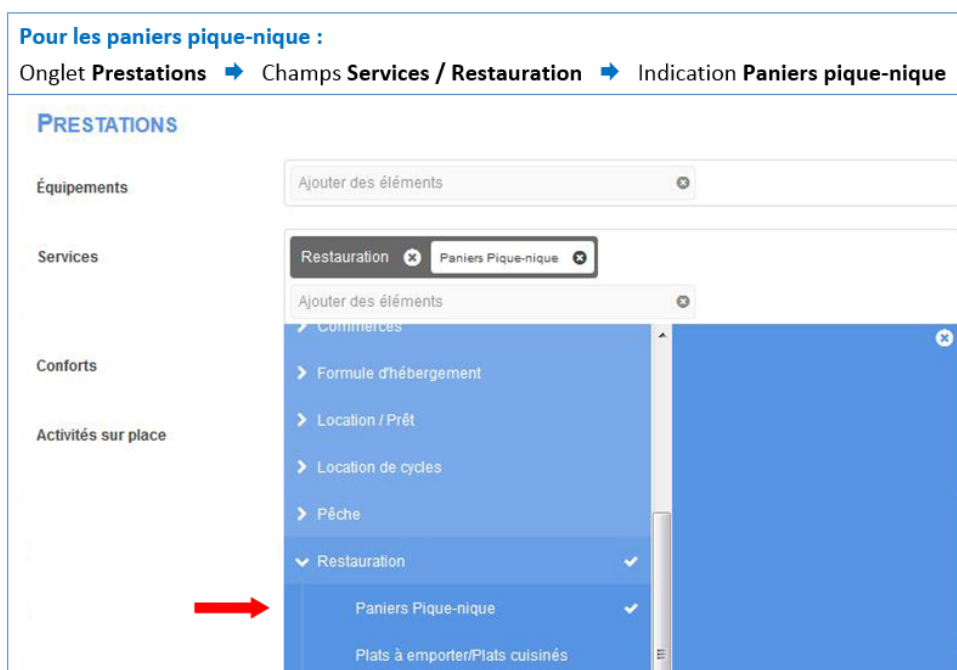
Conforts

Activités sur place

Restoration ✕ Paniers Pique-nique ✕

Ajouter des éléments ✕

- Commerces
- Formule d'hébergement
- Location / Prêt
- Location de cycles
- Pêche
- ▼ Restauration ✓
  - Paniers Pique-nique ✓
  - Plats à emporter/Plats cuisinés



**Pour les alternatives de proximité :**

Possibilité de **lier des objets** proposant ce service.

# Hébergements

## 6. Proposer le transfert des bagages

Onglet **Prestations** → Champs **Services / Aide au client / pratique** → Indication **Transfert des bagages (sauf pour l'hôtellerie de plein air CAM)**

**PRESTATIONS**

Équipements

Services

Conforts

Activités sur place →

Ajouter des éléments

Transfert des bagages

Ajouter des éléments

Ménage en fin de séjour

Pension équestre

Transfert des bagages ✓

➤ Aide au client / réservation

➤ Aide au client / transport

**Transfert des bagages**

Prestation proposée par un hébergeur vers un autre hébergement (notamment quand les hébergements sont situés sur des grands itinéraires de rando à pratiquer en itinérance. Par exemple : le long de la Grande Traversée du Jura).

> Si tous les prérequis et critères obligatoires sont respectés, saisir le critère « Viarhona » pour qualifier l'objet et l'intégrer dans la sélection qui alimente le site viarhona.com.

Onglet **Gestion** → Champs **Qualification / Typologies promo Apidae / Régional** → Critère Typologies promo Viarhona

**QUALIFICATION**

Typologies promo Apidae

Viarhona

Ajouter des éléments

▼ Régional

GTMC-VTT

GTMC-VTT Qualifié

A moins de 500m du chemin de St Martin de Tours

Sur le trajet de Saint Jacques de Compostelle

Sur les pas des Huguenots

Viarhona ✓

**Viarhona**

Concerne les prestataires et prestations sur l'itinéraire ou à proximité immédiate (5 km maximum)

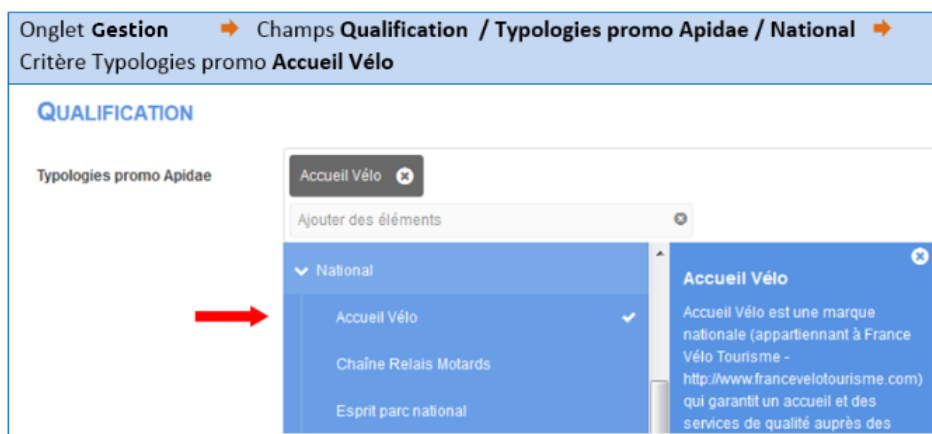
# Hébergements

## Le critère « Accueil Vélo »

Ce complément de qualification permet de valoriser les services ayant obtenu la marque « **Accueil Vélo** ». Il peut concerner les hébergements, restaurateurs, offices de tourisme, loueurs professionnels de vélo et sites de visite et de loisirs respectant le cahier des charges (<https://www.francevelotourisme.com/sites/default/files/files/Guide%20Accueil%20Velo%20Edition%20MAJ%20Fevrier%202018.text..pdf>).

Les différents prestataires bénéficiant de cette marque peuvent ainsi être visibles et valorisés sur le site internet ViaRhôna (en vert avec le pictogramme de la marque).

> Pour qualifier l'objet avec la **marque « Accueil Vélo »** afin qu'il soit intégré dans la sélection qui alimente le site Viarhona.com, saisir le **critère « Accueil Vélo »**.



# Loueurs et réparateurs de vélos

Type objet		Types détaillés
Location (et réparation)	Commerce et service (COS)	<b>Commerces</b> ➔ Location ➔ Location de matériel ➔ • Loueur de vélos ou VTT
Réparation seule		<b>Services</b> ➔ Pratique ➔ Auto/moto/cycle/bateau ➔ • Magasin de cycles

## Prérequis pour la sélection

L'offre à qualifier doit répondre à ces 4 points :

- être à moins de 5 km de ViaRhôna (ou moins de 30 mn à VTT)
- être ouvert au moins du 1er juin au 30 septembre
- connaître des itinéraires et circuits à proximité

## Critères obligatoires

### 1. Disposer d'un parc vélo en location (des casques doivent être proposés)

Onglet **Prestations** ➔ Champs **Services / Location de cycles** ➔ Indication **Location de bicyclettes au minimum... (choisir au moins un type de cycle)**

**PRESTATIONS**

Équipements

Ajouter des éléments

Services

Location de bicyclettes ✕ Location de vélos à assistance électrique ✕

Ajouter des éléments

Location de cycles

- Location de bicyclettes ✓
- Location de vélos à assistance électrique ✓
- Location de VTT
- Prêt de vélos

Location de bicyclettes ✕

concerne les locations de vélo de tourisme pour les vélos de course, un critère spécifique est disponible

### 2. Assurer la réparation de cycles

**En tant qu'activité complémentaire à la location de vélos :**

Onglet **Présentation** ➔ Champ **Descriptifs thématiques / Services pour les cyclistes** ➔

Indication : **Saisissez votre texte** (comme exemple ci-dessous)

**DESCRIPTIFS THÉMATISÉS**

Thème	Descriptif
Services pour les cyclistes	🇫🇷 Réparation et entretien de vélos tous types. Vente de pièces et accessoires. Intervention dans tout le massif du Sancy.



# Loueurs et réparateurs de vélos

**En tant qu'activité spécifique (sans location de vélo) :**  
Onglet **Présentation** ➔ Champs **Descriptifs / Descriptif court** ➔ Indication : **Saisissez votre texte** (comme exemple ci-dessous)

**DESCRIPTIFS**

Descriptif court ➔

🇫🇷 Réparation et entretien de vélos tous types.  
Vente de pièces et accessoires.  
Intervention dans tout le massif du Sancy.

136

📌 Texte d'accroche permettant de comprendre la nature de votre prestation. Ne doit pas contenir d'horaire, de tarif, d'info de réservation, de N° de tél, de lieu... puisque ces informations existent par ailleurs, ce qui constitue une double saisie.

## Critères conseillés

1. **Proposer la vente et/ou la location d'accessoires** (pompe, bombe anti-crevaison, kit de réparation, porte-carte...)

**Précisez le type d'accessoires à la vente et/ou à la location :**  
Onglet **Présentation** ➔ Champ **Descriptifs thématiques / Services pour les cyclistes** ➔  
Indication : **Saisissez votre texte** (comme exemple ci-dessous)

**DESCRIPTIFS THÉMATISÉS**

Thème	Descriptif
Services pour les cyclistes	🇫🇷 Pompes, sacs à dos, casque et kits de réparation à la vente. Sacoche bike-packing à la location.

> Si tous les prérequis et critères obligatoires sont respectés, saisir le critère « **Viarhona** » pour qualifier l'objet et l'intégrer dans la sélection qui alimente le site **viarhona.com**.

Onglet **Gestion** ➔ Champs **Qualification / Typologies promo Apidae / Régional** ➔  
Critère Typologies promo **Viarhona**

**QUALIFICATION**

Typologies promo Apidae

Viarhona ✕

Ajouter des éléments

- ▼ Régional
  - GTMC-VTT
  - GTMC-VTT Qualifié
  - A moins de 500m du chemin de St Martin de Tours
  - Sur le trajet de Saint Jacques de Compostelle
  - Sur les pas des Huguenots
  - Viarhona ✓

**Viarhona** ✕

Concerne les prestataires et prestations sur l'itinéraire ou à proximité immédiate (5 km maximum)

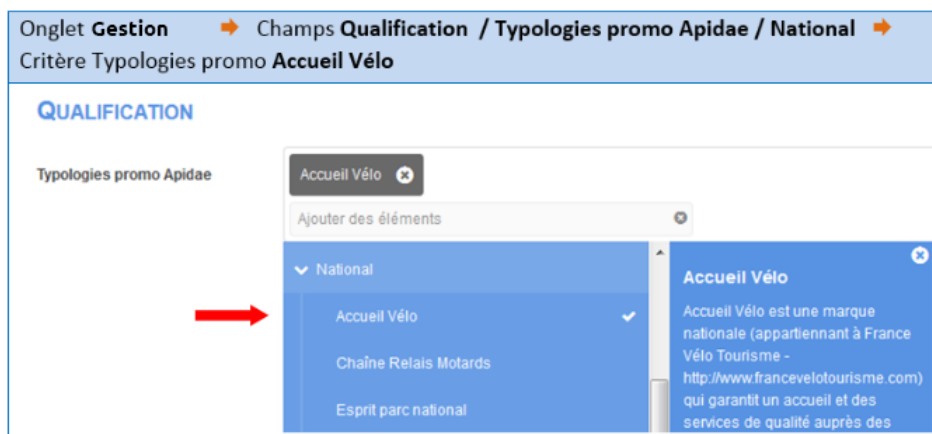
# Loueurs et réparateurs de vélos

## Le critère « Accueil Vélo »

Ce complément de qualification permet de valoriser les services ayant obtenu la marque « **Accueil Vélo** ». Il peut concerner les hébergements, restaurateurs, offices de tourisme, loueurs professionnels de vélo et sites de visite et de loisirs respectant le cahier des charges (<https://www.francevelotourisme.com/sites/default/files/files/Guide%20Accueil%20Velo%20Edition%20MAJ%20Fevrier%202018.text..pdf>).

Les différents prestataires bénéficiant de cette marque peuvent ainsi être visibles et valorisés sur le site internet ViaRhôna (en vert avec le pictogramme de la marque).

> Pour qualifier l'objet avec la marque « **Accueil Vélo** » afin qu'il soit intégré dans la sélection qui alimente le site Viarhona.com, saisir le critère « **Accueil Vélo** ».



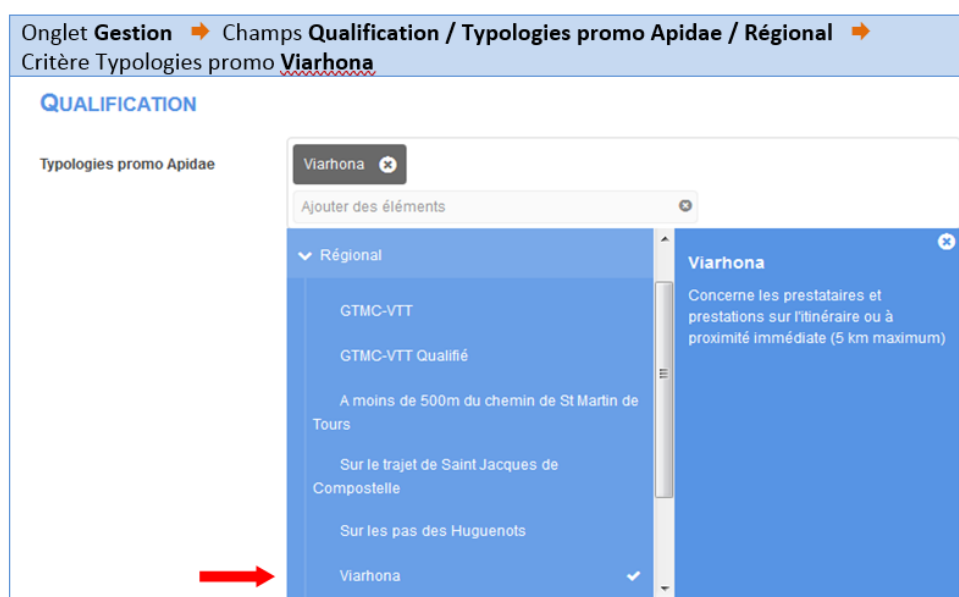
# Commerces et services

Type objet	Types détaillés
Commerce et service (COS)	Commerces ➔ alimentation, artisans, petite et grande distribution, vêtements et accessoires...
	Services ➔ santé, retrait argent, transports, services pratiques (toilettes, point internet, laverie...)

## Prérequis pour la sélection

Les offres à qualifier doivent être situées à moins de 5 km de ViaRhôna (ou moins de 30 mn à vélo).

> Si ce prérequis est respecté, saisir le critère « **Viarhona** » pour qualifier l'objet et l'intégrer dans la sélection qui alimente le site [viarhona.com](http://viarhona.com).



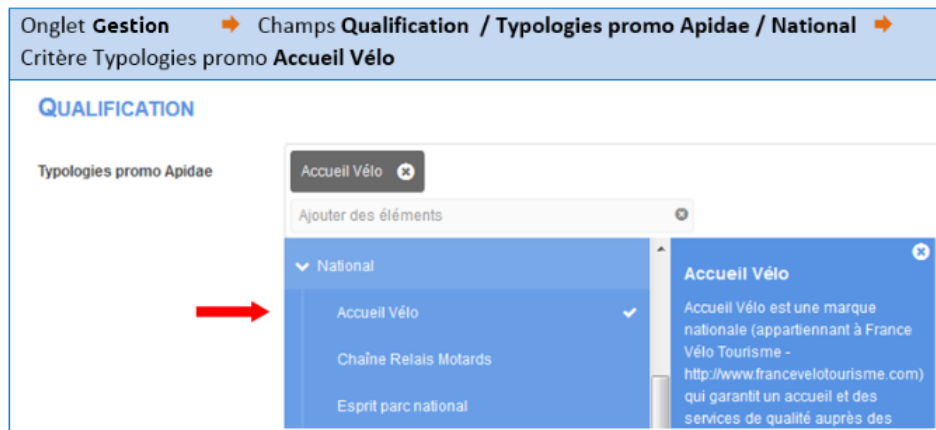
## Le critère « Accueil Vélo »

Ce complément de qualification permet de valoriser les services ayant obtenu la marque « **Accueil Vélo** ». Il peut concerner les hébergements, restaurateurs, offices de tourisme, loueurs professionnels de vélo et sites de visite et de loisirs respectant le cahier des charges (<https://www.francevelotourisme.com/sites/default/files/files/Guide%20Accueil%20Velo%20Edition%20MAJ%20Fevrier%202018.text..pdf>).

Les différents prestataires bénéficiant de cette marque peuvent ainsi être visibles et valorisés sur le site internet ViaRhôna (en vert avec le pictogramme de la marque).

# Commerces et services

> Pour qualifier l'objet avec la **marque « Accueil Vélo »** afin qu'il soit intégré dans la sélection qui alimente le site *Viarhona.com*, saisir le critère **« Accueil Vélo »**.



# Restauration

Type objet	Types détaillés
Restauration (RES)	<ul style="list-style-type: none"><li>• Auberge de campagne</li><li>• Ferme auberge</li><li>• Food truck</li><li>• Hôtel-restaurant</li><li>• Restaurant</li></ul>

## Prérequis pour la sélection

L'offre à qualifier doit répondre à ces 3 points :

- être à moins de 5 km de Viarhona (ou moins de 30 mn à vélo)
- permettre à ses clients de stationner leur vélo
- permettre à ses clients l'accès à des prises électriques pour la recharge de batteries vélo (gratuit ou payant)

> Si tous les **prérequis** sont respectés, saisir le critère « Viarhona » pour qualifier l'objet et l'intégrer dans la sélection qui alimente le site viarhona.com :

même principe que pour Commerces et services : Onglet Gestion > Champs **Qualification / Typologies promo Apidae / Régional > Viarhona.**

> Pour qualifier l'objet avec la **marque « Accueil Vélo »** afin qu'il soit intégré dans la sélection qui alimente le site Viarhona.com, saisir le **critère « Accueil Vélo »** :

même principe que pour Commerces et services : Onglet Prestations > Champs **Qualification / Typologies promo Apidae / National > Accueil Vélo.**

# Producteurs et dégustation

Type objet	Types détaillés
Producteurs (PDT)	<ul style="list-style-type: none"><li>• Brasseur</li><li>• Caveau de dégustation</li><li>• Coopérative</li><li>• Maison de Pays</li><li>• Négociant</li><li>• Producteur</li><li>• Producteur Bio</li></ul>

Les offres à qualifier doivent être situées à moins de 5 km de ViaRhôna (ou moins de 30 mn à vélo).

> Si ce **prérequis** est respecté, saisir le critère « Viarhona » pour qualifier l'objet et l'intégrer dans la sélection qui alimente le site viarhona.com :

même principe que pour Commerces et services : Onglet **Gestion** > Champs **Qualification / Typologies promo Apidae / Régional** > **Viarhona**.

> Pour qualifier l'objet avec la **marque** « **Accueil Vélo** » afin qu'il soit intégré dans la sélection qui alimente le site Viarhona.com, saisir le **critère** « **Accueil Vélo** » : même principe que pour Commerces et services : Onglet **Prestations** > **Champs Qualification / Typologies promo Apidae / National** > **Accueil Vélo**.

# Marchés

Type objet	Types détaillés
Fête et manifestation (EVE)	Manifestations commerciales → <ul style="list-style-type: none"><li>• Marché</li><li>• Marché régulier</li></ul>

## Prérequis pour la sélection

Les offres à qualifier doivent être situées à moins de 5 km de ViaRhôna.com (ou moins de 30 mn à VTT).

> Si ce **prérequis** est respecté, saisir le critère « **Viarhona** » pour qualifier l'objet et l'intégrer dans la sélection qui alimente le site **viarhona.com** :

même principe que pour Commerces et services : Onglet **Gestion** > Champs **Qualification / Typologies promo Apidae / Régional** > **Viarhona**.

> Pour qualifier l'objet avec la **marque** « **Accueil Vélo** » afin qu'il soit intégré dans la sélection qui alimente le site Viarhona.com, saisir le critère « **Accueil Vélo** » :

même principe que pour Commerces et services : Onglet **Prestations** > Champs **Qualification / Typologies promo Apidae / National** > **Accueil Vélo**.

# Sites de visites et de loisirs

Type objet	Types détaillés
Patrimoine culturel (PCU)	<ul style="list-style-type: none"> <li>• Centre d'interprétation</li> <li>• Entreprise à visiter (ferme, artisanat...)</li> <li>• Maison thématique</li> <li>• Musée</li> <li>• Parc et jardin</li> <li>• Site et monument historique</li> <li>• Visite guidée et/ou commentée</li> </ul>
Équipements (EQU)	<ul style="list-style-type: none"> <li>• Forme et bien-être (Centre de remise en forme, Espace Spa...)</li> <li>• Loisirs culturels → Divertissement (Cinéma, Cabaret, Théâtre...)</li> <li>• Loisirs culturels → Loisirs culturels (Galerie expo, Bibliothèque...)</li> <li>• Loisirs récréatifs (Bowling, Grotte, Parc animalier, Parc à thème...)</li> <li>• Sports cyclistes (Piste de descente VTT, Zone spécifique VTT...)</li> <li>• Sports d'eau (Plage, espace de baignade...)</li> </ul>
Patrimoine naturel (PNA)	<ul style="list-style-type: none"> <li>• Domaine du Conservatoire de l'Espace Littoral</li> <li>• Espaces Naturels Sensibles</li> <li>• Inventaire naturel (Natura 2000...)</li> <li>• Patrimoine mondial (UNESCO)</li> <li>• Réserve naturelle</li> <li>• Site classé</li> </ul>

## Prérequis pour la sélection

Les offres à qualifier doivent être situées à moins de 5 km de ViaRhôna (ou moins de 30 mn à vélo).

> **Si ce prérequis est respecté, saisir le critère « Viarhona » pour qualifier l'objet et l'intégrer dans la sélection qui alimente le site viarhona.com :**

même principe que pour Commerces et services : Onglet **Gestion** > Champs **Qualification / Typologies promo Apidae / Régional** > **Viarhona**.

> Pour qualifier l'objet avec la **marque « Accueil Vélo »** afin qu'il soit intégré dans la sélection qui alimente le site Viarhona.com, saisir le **critère « Accueil Vélo »** :

même principe que pour *Commerces et services* : Onglet **Prestations** Æ Champs **Qualification / Typologies promo Apidae / National** Æ **Accueil Vélo**.



# Offices de tourisme

Type objet	Types détaillés
Commerce et service (COS)	Institutions du tourisme ➔ • Office de Tourisme ou Syndicat d'Initiative

## Prérequis pour la sélection

Les offres à qualifier doivent être situées à moins de 5 km de ViaRhôna.com (ou moins de 30 mn à VTT).

> Si ce prérequis est respecté, saisir le critère « Viarhona » pour qualifier l'objet et l'intégrer dans la sélection qui alimente le site viarhona.com :

même principe que pour *Commerces et services* : Onglet **Gestion** > Champs **Qualification / Typologies promo Apidae / Régional** > **Viarhona**.

# Gares

Type objet	Types détaillés
Commerce et service (COS)	Services ➔ • Gare

## Prérequis pour la sélection

Les offres à qualifier doivent être situées à moins de 5 km de ViaRhôna (ou moins de 30 mn à VTT).

> Si ce prérequis est respecté, saisir le critère « Viarhona » pour qualifier l'objet et l'intégrer dans la sélection qui alimente le site viarhona.com :

même principe que pour *Commerces et services* : Onglet **Gestion** > Champs **Qualification / Typologies promo Apidae / Régional** > **Viarhona**.

# Parkings auto

Type objet	Types détaillés
Commerce et service (COS)	Services ➔ • Gare

## Prérequis pour la sélection

Les offres à qualifier doivent être situées à moins de 5 km de ViaRhôna (ou moins de 30 mn à VTT).

> Si ce **prérequis** est respecté, saisir le critère « Viarhona » pour qualifier l'objet et l'intégrer dans la sélection qui alimente le site [viarhona.com](http://viarhona.com) :

même principe que pour *Commerces et services* : Onglet **Gestion** > Champs **Qualification / Typologies promo Apidae / Régional** > **Viarhona**.

# Aires de pique-nique

Type objet	Types détaillés
Commerce et service (COS)	Loisirs récréatifs ➔ • Aire de pique-nique

## Prérequis pour la sélection

Les offres à qualifier doivent être situées à moins de 5 km de ViaRhôna (ou moins de 30 mn à VTT).

> Si ce **prérequis** est respecté, saisir le critère « Viarhona » pour qualifier l'objet et l'intégrer dans la sélection qui alimente le site [viarhona.com](http://viarhona.com) :

même principe que pour *Commerces et services* : Onglet **Gestion** > Champs **Qualification / Typologies promo Apidae / Régional** > **Viarhona**.

# Périmètres géographiques

Deux critères territoriaux ont été créés (onglet « localisation » puis rubrique « périmètre géographique ») :

- « **ViaRhôna** » > Communes traversées par ViaRhôna
- « **ViaRhôna - 5 km autour** » > Communes non traversées par ViaRhôna, mais dont une partie du territoire (pas forcément le bourg-centre) est située à moins de 5 km de l'itinéraire.

Ils sont sélectionnés automatiquement par défaut en fonction de la commune saisie (voir l'exemple ci dessous).

UTILE ! Ces territoires peuvent être exploités en recherche intuitive ou avancée.

## PÉRIMÈTRE GÉOGRAPHIQUE

Périmètre géographique

Viviers (07220)

Territoires

Ardèche

Ardèche Plein Sud

Autour des Vignobles et Découvertes

Autour du Pays d'Art et d'Histoire

Auvergne - Rhône-Alpes

CCI Ardèche Méridionale

IGP Côteaux de l'Ardèche

Pays d'art et d'histoire du Vivarais méridional

Pays de Viviers

Rhône-Alpes

Rhône aux Gorges de l'Ardèche (DRAGA)

Sud Ardèche

Sur les bords du Rhône

ViaRhôna



ViaRhôna 14 : Châteauneuf - Pont-St-Esprit

ViaRhôna - 5 km autour





## **CONTACT**

**Auvergne-Rhône-Alpes Tourisme : Delphine Chabert**

d.chabert@auvergnerhonealpes-tourisme.com – 04 73 29 28 24

**Ain Tourisme : Françoise Matkovic**

f.matkovic@aintourisme.com – 04 74 32 38 64

**Ardèche Tourisme : Nadine Charra**

nadine.charra@ardeche-guide.com – 04 75 64 93 10

**Drôme Tourisme : Françoise Alazard**

falazard@ladrometourisme.com – 04 75 82 19 37

**Isère Tourisme : Isaline Grand**

isaline.grand@isere-tourisme.com – 04 76 00 33 53

**Par délégation de Loire Tourisme : Florian Olivier – Maison du Tourisme du Pilat**

folivier@parc-naturel-pilat.fr – 04 74 87 52 00

**Rhône Département : service tourisme - tourisme@rhone.fr**

**ADT Savoie : Sarah Xuereb**

sarah.xuereb@cdt-savoie.fr – 04 79 85 96 80

**CG Haute-Savoie : Marie Luce Frescurat**

marie-luce.frescurat@cg74.fr – 04 50 33 21 62

**Vaucluse Provence Attractivité : Benjamin Fontaine**

informatique@provenceguide.com – 04 90 80 47 05

**Var Tourisme : Valérie Modica Amore**

v.sarda@vartourisme.org – 04 94 18 59 82